

**VÝPIS Z KATASTRU NEMOVITOSTÍ**  
prokazující stav evidovaný k datu 19.11.2024 20:15:02

Okres:


Obec: 554782 Praha

Kat.území: 730190 Troja

List vlastnictví: 1052

V kat. území jsou pozemky vedeny v jedné číselné řadě

A Vlastník, jiný oprávněný	Identifikátor	Podíl
Vlastnické právo		



**B Nemovitosti**

*Pozemky*

<i>Parcela</i>	<i>Výměra[m2]</i>	<i>Druh pozemku</i>	<i>Způsob využití</i>	<i>Způsob ochrany</i>
1098/8	2062	zahrada		památkově chráněné území, zemědělský půdní fond
1101/18	2642	zahrada		památkově chráněné území, zemědělský půdní fond
1101/22	356	zastavěná plocha a nádvoří		památkově chráněné území
<i>Součástí je stavba: Troja, č.p. 716, rod.dům</i>				
<i>Stavba stojí na pozemku p.č.: 1101/22</i>				
1113/1	842	ostatní plocha	jiná plocha	památkově chráněné území

B1 Věcná práva sloužící ve prospěch nemovitostí v části B - **Bez zápisu**

C Věcná práva zatěžující nemovitosti v části B včetně souvisejících údajů

*Typ vztahu*

**o Zástavní právo smluvní**




*Oprávnění pro*



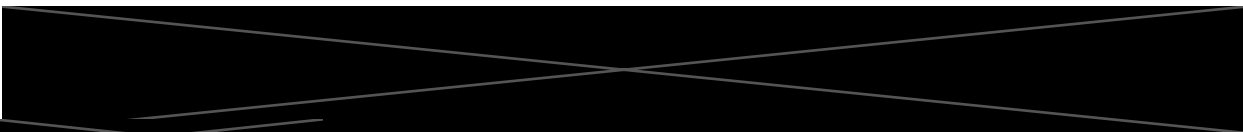
*Povinnost k*

**Parcela: 1098/8, Parcela: 1101/18, Parcela: 1101/22, Parcela: 1113/1**

*Listina*



*Listina*



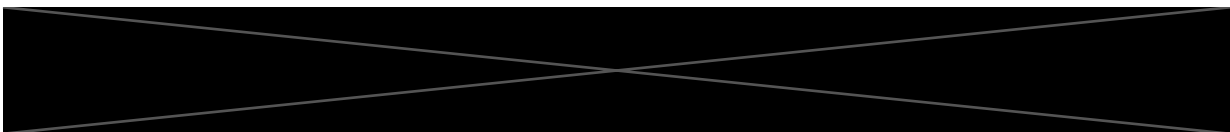
*Pořadí*



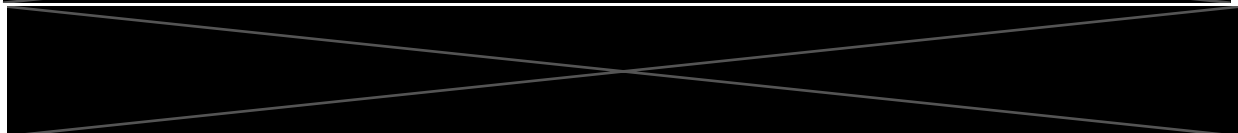
*Související zápisy*

**Závazek nezajistit zást. pr. ve výhodnějším pořadí nový dluh**

*Listina*



*Listina*



VÝPIS Z KATASTRU NEMOVITOSTÍ  
prokazující stav evidovaný k datu 19.11.2024 20:15:02

Okres:

Obec: 554782 Praha

Kat.území: 730190 Troja

List vlastnictví: 1052

V kat. území jsou pozemky vedeny v jedné číselné řadě

Typ vztahu

Související zápisy

**Závazek neumožnit zápis nového zást. práva namísto starého**

Listina

Listina

Související zápisy

**Započetí výkonu zást. práva dle obč. zák.**

Listina

o **Zákaz zcizení a zatížení**

**po dobu trvání zástavního práva**

Oprávnění pro

Povinnost k

Parcela: 1098/8, Parcela: 1101/18, Parcela: 1101/22, Parcela: 1113/1

Listina

Listina

Pořadí k

D Poznámky a další obdobné údaje

Typ vztahu

o

Po

Související zápisy

Povinnost k

Plomby a upozornění - **Bez zápisu**

**VÝPIS Z KATASTRU NEMOVITOSTÍ**  
prokazující stav evidovaný k datu 19.11.2024 20:15:02

Okres:

Obec: 554782 Praha

Kat.území: 730190 Troja

List vlastnictví: 1052

V kat. území jsou pozemky vedeny v jedné číselné řadě

E Nabývací tituly a jiné podklady zápisu

Listina

- o Smlouva kupní ze dne 09.02.2022. Právní účinky zápisu k okamžiku 21.02.2022 15:41:29. Zápis proveden dne 23.03.2022.

Pro:

RČ/IČO:

F Vztah bonitovaných půdně ekologických jednotek (BPEJ) k parcelám

Parcela	BPEJ	Výměra [m2]
1098/8	22604	229
	22614	1833
1101/18	22614	1587
	23716	1055

Pokud je výměra bonitních dílů parcel menší než výměra parcely, zbytek parcely není bonitován

Nemovitosti jsou v územním obvodu, ve kterém vykonává státní správu katastru nemovitostí ČR:  
**Katastrální úřad pro hlavní město Prahu, Katastrální pracoviště Praha, kód: 101.**

Vyhotovil:

Vyhotoveno: 19.11.2024 20:33:53

Český úřad zeměměřický a katastrální - SCD  
Vyhotoveno dálkovým přístupem

Podpis, razítko:

Řízení PÚ: .....

Poučení: Údaje katastru lze užit pouze k účelům uvedeným v § 1 odst. 2 katastrálního zákona. Osobní údaje získané z katastru lze zpracovávat pouze při splnění podmínek obecného nařízení o ochraně osobních údajů. Podrobnosti viz <https://www.cuzk.cz/>.